















# PLAN TERENU Z OZNACZENIEM ISTOTNYCH UWARUNKOWAŃ LOKALIZACJI INWESTYCJI WYNIKAJĄCYCH Z ISTNIEJĄCEGO STANU UŻYTKOWANIA TERENÓW SĄSIĘDNIH (NP. Z FUNKCJI TERENU, STREF OCHRONNYCH, UCIAŻLIWOŚCI)

## LEGENDA

-  obszar Nieruchomości
-  bufor o promieniu około 1 km od granicy Nieruchomości
-  wybrane obiekty kubaturowe, które potencjalnie mogą wpływać na warunki życia
-  linia elektroenergetyczna wysokiego napięcia 110 kV
-  wybrane obiekty, które potencjalnie mogą wpływać na warunki życia
-  kompleks oświatowy
-  tereny o przewadze zabudowy przemysłowej
-  tereny o przewadze zabudowy usługowej
-  tereny o przewadze zabudowy mieszkaniowej
-  plac/parking
-  zieleni niska
-  teren w budowie
-  teren ogródków działkowych
-  obiekty sportowe i rekreacyjne

## Oznaczenia obiektów istniejących położonych w sąsiedztwie inwestycji

- 1 Parking samochodowy
- 2 Przedszkole nr 397 „Ziarenko”
- 3 Parking samochodowy
- 4 Centrum handlowe „Atrium Promenada”
- 5 Przedszkole nr 444
- 6 Lux Med Onkologia Szpital Fieldorfa
- 7 Szkoła Podstawowa nr 402
- 8 Przedszkole nr 425
- 9 Sklep Leroy Merlin z parkingiem
- 10 Parafia pw. Świętego Patryka
- 11 Przedszkole nr 177
- 12 Przedszkole nr 218 „Iskra”
- 13 Szkoła Podstawowa nr 401
- 14 Zajezdnia autobusowa Ostrobramska
- 15 Szkoła Podstawowa nr 312
- 16 Kościół pw. Matki Bożej Ostrobramskiej
- 17 Społeczna Szkoła Podstawowa nr 10
- 18 Centrum handlowe King Cross Praga

